












**PLAN D'AFFECTATION DES ZONES**

BOVERNIER - LES VALETES  
VALLON DE CHAMPEX  
CHEMIN-DESSUS

ÉCHELLE 1:3'000



- LÉGENDE ORTHOPHOTO**
-  PU 30 ans - Zone d'affectation différée
  -  PU 15 ans - Extension éventuelle en zone à bâtir
  -  Retour à la zone agricole
  -  Périmètre à aménager
  -  Périmètre de développement
  -  Zone à bâtir

- LÉGENDE PLAN**
-  PU 30 ans - Zone d'affectation différée
  -  PU 15 ans - Extension éventuelle zone à bâtir
  -  Retour à la zone agricole
  -  Périmètre à aménager
  -  Périmètre de développement

-  Zone village
-  Zone d'extension village
-  Zone habitation faible densité
-  Zone habitation moyenne densité
-  Zone habitation moyenne densité à aménager
-  Zone chalet
-  Zone d'affectation différée
-  Zone artisanale
-  Zone mixte artisanale, commerciale et d'habitat
-  Zone de constructions et d'installations d'intérêt public A
-  Zone de constructions et d'installations d'intérêt public B
-  Zone de constructions et d'installations d'intérêt public C
-  Zone d'extraction et de dépôt de matériaux
-  Zone agricole
-  Zone agricole protégée
-  Zone inculte
-  Aire forestière
-  Forêt dense

- DSIII
- DSII
- DSII
- DSII
- DSII
- DSII
- 
- DSIII
- DSIII
- DSII
- DSIII
- DSIII
- DSIII
- DSIV
- DSIV
- DSIII
- 
- 
-